



Casa Civil da Presidência da República  
Instituto Nacional de Colonização e Reforma Agrária  
Diretoria de Ordenamento da Estrutura Fundiária  
Coordenação Geral de Regularização de Territórios Quilombolas - DFQ















*[Clique aqui para ver a tabela completa.](#)*

# Índice
















Clique para ir até a página que deseja visualizar.

01	<b>Belém - PA</b> .....	Pág. 03	24	<b>Piauí</b> .....	Pág. 18
02	<b>Ceará</b> .....	Pág. 03	26	<b>Tocantins</b> .....	Pág. 18
03	<b>Pernambuco</b> .....	Pág. 04	28	<b>Distrito Federal e Entorno</b> .....	Pág. 19
04	<b>Goiás</b> .....	Pág. 04	29	<b>Médio São Francisco</b> .....	Pág. 19
05	<b>Bahia</b> .....	Pág. 05	30	<b>Santarém - PA</b> .....	Pág. 19
06	<b>Minas Gerais</b> .....	Pág. 07		<b>Total</b> .....	Pág. 19
07	<b>Rio de Janeiro</b> .....	Pág. 08		<b>Observações</b> .....	Pág. 20
08	<b>São Paulo</b> .....	Pág. 09		<b>Condensado Geral - Área e Famílias</b> .....	Pág. 21
09	<b>Paraná</b> .....	Pág. 10		<b>Resultado Anual</b> .....	Pág. 22
10	<b>Santa Catarina</b> .....	Pág. 10			
11	<b>Rio Grande do Sul</b> .....	Pág. 10			
12	<b>Maranhão</b> .....	Pág. 12			
13	<b>Mato Grosso</b> .....	Pág. 13			
15	<b>Amazonas</b> .....	Pág. 13			
16	<b>Mato Grosso do Sul</b> .....	Pág. 13			
17	<b>Rondônia</b> .....	Pág. 14			
18	<b>Paraíba</b> .....	Pág. 14			
19	<b>Rio Grande do Norte</b> .....	Pág. 15			
20	<b>Espírito Santo</b> .....	Pág. 15			
21	<b>Amapá</b> .....	Pág. 16			
22	<b>Alagoas</b> .....	Pág. 16			
23	<b>Sergipe</b> .....	Pág. 17			















## Andamento dos Processos - Quadro Geral

SR	Comunidade	Município	Área <sub>/ha</sub>	Número de Famílias	Etapa
 BELÉM - PA 01	Cacau e Ovo	Colares Ilha	3.552,8209	44	 <b>DECRETO</b> NO DOU
	Narcisa	Capitão Poço	618,9320	7	 <b>DECRETO</b> NO DOU
	Sto. Antonio, Ipanema, Igarapé Dona e Campo Verde (ARQUINEC)	Concórdia do Pará	5.981,3412	180	 <b>TITULADO</b>
	São Judas Tadeu (ARQUIOB)	Bujaru	2.003,6961	86	 <b>PORTARIA</b> NO DOU
	Bacabal	Salvaterra	516,2471	55	 <b>DECRETO</b> NO DOU
	Gurupá	Czachoeira do Arar	10.026,1608	149	 <b>DECRETO</b> NO DOU
	Santa Luzia	Salvaterra	522,7208	20	 <b>RTID</b>
 CEARÁ 02	Alto Alegre, Adjacências e Base	Horizonte e Pacajus	498,3168	375	 <b>DECRETO</b> NO DOU
	Queimadas	Crateús	8.278,3254	96	 <b>RTID</b>
	Lagoa do Ramo e Goiabeira	Aquiraz	1.407,2957	137	 <b>PORTARIA</b> NO DOU
	Timbaúba	Moraújo e Coreaú	2.033,7284	142	 <b>RTID</b>
	Lagoa das Pedras e Encantados do Bom Jardim	Tamboril	1.959,7452	67	 <b>DECRETO</b> NO DOU

## Andamento dos Processos - Quadro Geral

SR	Comunidade	Município	Área <sub>/ha</sub>	Número de Famílias	Etapa
 CEARÁ 02	Três Irmãos	Croatá e Ipueiras	2.946,9375	15	 <b>DECRETO</b> NO DOU
	Serra dos Chagas	Salitre	2.338,2893	32	 <b>PORTARIA</b> NO DOU
	Sítio Arruda	Araripe e Salitre	334,3401	34	 <b>CDRU</b>
	Brutos	Tamboril	1.302,4397	76	 <b>DECRETO</b> NO DOU
	Minador	Novo Oriente	1.886,1199	56	 <b>RTID</b>
	Sítio Veiga	Quixadá	967,1200	39	 <b>RTID</b>
	Boqueirão da Arara	Caucaia	718,5989	89	 <b>RTID</b>
	Córrego de Ubaranas	Aracati	1.626,8176	61	 <b>RTID</b>
	Água Preta	Tururu	175,9833	104	 <b>RTID</b>
 PERNAMBUCO 03	Castainho	Garanhuns	189,7738	206	 <b>TITULAÇÃO</b> PARCIAL
	Timbó	Garanhuns	957,0448	42	 <b>RTID</b>
 GOIÁS 04	Tomás Cardoso	Barro Alto e Santa Rita do Novo Destino	1.803,3072	40	 <b>CDRU</b>















## Andamento dos Processos - Quadro Geral

SR	Comunidade	Município	Área <sub>/ha</sub>	Número de Famílias	Etapa
 <p>BAHIA 05</p>	Lagoa do Peixe	Bom Jesus da Lapa	6.695,0000	150	 <b>DECRETO</b> NO DOU
	Fazenda Jatobá	Muquém do São Francisco	12.717,2620	69	 <b>TITULAÇÃO</b> PARCIAL
	Pau D'Arco e Parateca	Malhada	41.780,0000	500	 <b>TITULAÇÃO</b> PARCIAL
	Nova Batalhinha	Bom Jesus da Lapa	7.473,0000	20	 <b>DECRETO</b> NO DOU
	Riacho da Sacutiaba e Sacutiaba	Wanderley	12.285,8701	44	 <b>RTID</b>
	Dandá	Simões Filho	347,6840	31	 <b>DECRETO</b> NO DOU
	Salamina Putumuju	Maragojipe	2.061,5588	40	 <b>DECRETO</b> NO DOU
	São Francisco do Paraguaçu	Cachoeira	5.126,6485	250	 <b>PORTARIA</b> NO DOU
	Mangal e Barro Vermelho	Sítio do Mato	9.041,7139	156	 <b>TITULAÇÃO</b> PARCIAL
	Araçá, Cariacá, Pato, Pedras, Retiro	Bom Jesus da Lapa	18.904,6283	155	 <b>RTID</b>
	Olhos D'Água do Basílio	Seabra	4.825,8623	73	 <b>DECRETO</b> NO DOU
	Sambaíba	Macaúbas e Tanque Novo	2.511,5849	68	 <b>DECRETO</b> NO DOU
Mata do Sapé	Macaúbas	2.643,0730	36	 <b>DECRETO</b> NO DOU	














## Andamento dos Processos - Quadro Geral

SR	Comunidade	Município	Área <sub>ha</sub>	Número de Famílias	Etapa
 <p>BAHIA 05</p>	Velame	Vitória da Conquista	1.874,1700	73	 <b>DECRETO</b> NO DOU
	Tijuaçu	Senhor do Bonfim, Filadélfia e Antonio Gonçalves	8.472,2214	828	 <b>DECRETO</b> NO DOU
	Agreste	Seabra	2.340,5536	74	 <b>DECRETO</b> NO DOU
	Lagoa das Piranhas	Bom Jesus da Lapa	9.951,7097	109	 <b>RTID</b>
	Capão das Gamelas	Seabra	1.315,4872	60	 <b>PORTARIA</b> NO DOU
	Morro Redondo	Seabra	5.068,9163	67	 <b>RTID</b>
	Rio dos Macacos	Simões Filho	301,3695 identif. e 104,0806 regulariz.	67	 <b>PORTARIA</b> NO DOU
	Lagoa Santa	Ituberá e Nilo Peçanha	652,8502	39	 <b>PORTARIA</b> NO DOU
	Fojo	Itacaré	1343,8407	65	 <b>RTID</b>
	Porto do Campo	Camamu	220,9337	48	 <b>RTID</b>
	Barra do Parateca	Carinhanha	8096,4932	404	 <b>RTID</b>
	Caônge, Dendê, Engenho da Praia, Engenho da Ponte e Calembá	Cachoeira	1.041,2602	83	 <b>RTID</b>
	Jetimana e Boa Vista	Camamu	1.586,8522	61	 <b>RTID</b>
	Quizanga, Guerém Baixão do Guaí, Tabatinga, Guarucú, Giral Grande, Porto da Pedra e Zumbi.	Maragojipe	5.966,7638	251	 <b>RTID</b>
	Iúna	Lençóis	1.414,1632	39	 <b>RTID</b>
Fazenda Porteiras	Entre Rios	1.938,1820	148	 <b>RTID</b>	

## Andamento dos Processos - Quadro Geral

SR	Comunidade	Município	Área <sub>/ha</sub>	Número de Famílias	Etapa
 <p>MINAS GERAIS 06</p>	Brejo dos Crioulos	São João da Ponte, Varzelândia e Verdelândia	17.302,6057	387	 <b>DECRETO</b> NO DOU
	Machadinho	Paracatu	2.217,5216	318	 <b>RTID</b>
	Marques	Carlos Chagas e Teófilo Otoni	250,7647	6	 <b>DECRETO</b> NO DOU
	Mangueiras	Belo Horizonte	19,5425	35	 <b>PORTARIA</b> NO DOU
	São Domingos	Paracatu	665,8119	49	 <b>RTID</b>
	Amaros	Paracatu	960,5900	171	 <b>RTID</b>
	Mumbuca	Jequitinhonha	8.248,7398	88	 <b>RTID</b>
	Luizes	Belo Horizonte	2,2928	30	 <b>RTID</b>
	Maroba dos Teixeira	Almenara	3.075,1061	79	 <b>RTID</b>
	Gurutuba	Pai Pedro, Jaiba, Gameleiras e Porteirinha	45.589,2093	891	 <b>RTID</b>
	Lagoa Grande	Jenipapo de Minas, Novo Cruzeiro e Araçuaí	4.737,3805	29	 <b>RTID</b>
	Lapinha	Matias Cardoso	7.566,1612	126	 <b>RTID</b>
Sete Ladeiras e Terra Dura	São João da Ponte	6.498,9215	73	 <b>RTID</b>	

## Andamento dos Processos - Quadro Geral
















SR	Comunidade	Município	Área <sub>ha</sub>	Número de Famílias	Etapa
 <p>RIO DE JANEIRO 07</p>	Preto Fôrro	Cabo Frio	90,5403	12	 <b>TITULADO</b>
	São José da Serra	Valença	476,3008	31	 <b>CDRU</b>
	Santana	Quatis	722,8845	28	 <b>DECRETO NO DOU</b>
	Sacopã	Rio de Janeiro	0,640417	13	 <b>PORTARIA NO DOU</b>
	Pedra do Sal	Rio de Janeiro	0,353410	25	 <b>RTID</b>
	Cabral	Paraty	512,8478	50	 <b>DECRETO NO DOU</b>
	Alto da Serra do Mar	Rio Claro e Angra dos Reis	327,1900	20	 <b>PORTARIA NO DOU</b>
	São Benedito	São Fidélis	2.953,7400	60	 <b>PORTARIA NO DOU</b>
	Botafogo - Caveira	São Pedro da Aldeia	220,8422	163	 <b>PORTARIA NO DOU</b>
	Cruzeirinho	Natividade	62,5433	37	 <b>RTID</b>
	Marambaia	Mangaratiba	52,9939	124	 <b>TITULADO</b>
	Bracuí (Santa Rita do Bracuí)	Angra dos Reis	594,1992	129	 <b>RTID</b>


















## Andamento dos Processos - Quadro Geral

SR	Comunidade	Município	Área <sub>/ha</sub>	Número de Famílias	Etapa
 <p>SÃO PAULO 08</p>	Cafundó	Salto de Pirapora	219,4462	18	 <b>CDRU</b>
	Caçandoca	Ubatuba	890,0000	19	 <b>PORTARIA NO DOU</b>
	Brotas	Itatiba	12,4859	27	 <b>DECRETO NO DOU</b>
	Ivaporunduva	Eldorado Paulista	2.704,4044	70	 <b>TITULADO</b>
	São Miguel Arcanjo do Morro Seco	Iguape	164,6869	16	 <b>DECRETO NO DOU</b>
	Cambury	Ubatuba	1.007,5542	39	 <b>RTID</b>
	Mandira	Cananéia	1.200,0363	25	 <b>PORTARIA NO DOU</b>
	Galvão	Eldorado e Iporanga	2.177,1701	29	 <b>PORTARIA NO DOU</b>
	São Pedro	Eldorado e Iporanga	4.686,9803	39	 <b>PORTARIA NO DOU</b>
	Bairro Porto Velho	Itaóca e Iporanga	958,2925	24	 <b>RTID</b>
	Cangume	Itaoca	854,9833	47	 <b>RTID</b>




















## Andamento dos Processos - Quadro Geral

SR	Comunidade	Município	Área <sub>/ha</sub>	Número de Famílias	Etapa
 <b>PARANÁ</b> 09	Invernada Paiol de Telha	Reserva do Iguaçu	2.959,2371	393	 <b>DECRETO</b> NO DOU
	João Surá	Adrianópolis	6.422,2171	34	 <b>PORTARIA</b> NO DOU
	Água Morna	Curiúva	1.184,1277	16	 <b>PORTARIA</b> NO DOU
 <b>SANTA CATARINA</b> 10	Invernada dos Negros	Campos Novos e Abdon Batista	7.952,9067	84	 <b>TITULAÇÃO</b> PARCIAL
	São Roque	Praia Grande (SC) e Mampituba(RS)	7.327,6941	32	 <b>RTID</b>
	Família Thomaz	Treze de Maio	30,8671	30	 <b>DECRETO</b> NO DOU
 <b>RIO GRANDE DO SUL</b> 11	Família Silva	Porto Alegre	0,65107808	12	 <b>TITULAÇÃO</b> PARCIAL
	Casca	Mostardas	2.387,8596	85	 <b>TITULAÇÃO</b> PARCIAL
	Rincão dos Martimianos	Restinga Seca	98,6341	55	 <b>TITULAÇÃO</b> PARCIAL
	São Miguel	Restinha Seca	127,0543	153	 <b>DECRETO</b> NO DOU
	Chácara das Rosas	Canoas	0,361944	20	 <b>TITULADO</b>
	Manoel Barbosa	Gravataí	152,5320	65	 <b>DECRETO</b> NO DOU




## Andamento dos Processos - Quadro Geral

SR	Comunidade	Município	Área <sub>/ha</sub>	Número de Famílias	Etapa
 <p>RIO GRANDE DO SUL 11</p>	Arvinha	Coxilha e Sertão	388,7329	33	 <b>PORTARIA</b> NO DOU
	Rincão dos Caixões	Jacuzinho	226,1684	22	 <b>TITULADO</b>
	Cambará	Cachoeira	570,3454	31	 <b>DECRETO</b> NO DOU
	Mormaça	Sertão	410,1493	21	 <b>PORTARIA</b> NO DOU
	Morro Alto	Maquiné	4.564,4284	456	 <b>RTID</b>
	Palmas	Bagé	837,9840	23	 <b>RTID</b>
	Limoeiro	Palmares do Sul	718,4826	94	 <b>RTID</b>
	Areal Luiz Guaranha	Porto Alegre	0,446623	67	 <b>PORTARIA</b> NO DOU
	Quadra	Encruzilhada do Sul	101,8800	13	 <b>RTID</b>
	Arnesto Penna	Santa Maria	264,2000	16	 <b>RTID</b>
	Quilombo dos Alpes	Porto Alegre	58,2834	62	 <b>DECRETO</b> NO DOU
	Rincão dos Negros	Rio Pardo	571,8600	29	 <b>RTID</b>
	Família Fidélix	Porto Alegre	4.521,84 m <sup>2</sup>	23	 <b>RTID</b>
	Costa da Lagoa	Capivari do Sul	48,9367	37	 <b>RTID</b>
















## Andamento dos Processos - Quadro Geral

SR	Comunidade	Município	Área <sub>ha</sub>	Número de Famílias	Etapa
 <b>MARANHÃO</b> 12	Santa Maria dos Pinheiros	Itapecuru-Mirim	1.021,0956	30	 <b>RTID</b>
	Santa Joana	Codó	1.196,8424	18	 <b>DECRETO</b> NO DOU
	Aliança/Santa Joana	Mirinzal	7.741,6035	221	 <b>DECRETO</b> NO DOU
	Matões dos Moreira	Codó	5.297,1082	143	 <b>DECRETO</b> NO DOU
	Piqui/Santa Maria dos Pretos	Itapecuru-Mirim	5.584,1620	352	 <b>TITULAÇÃO</b> PARCIAL
	Mata de São Benedito	Itapecuru-Mirim	1.114,3978	35	 <b>TITULAÇÃO</b> PARCIAL
	Árvore Verde	Brejo	2.658,2051	116	 <b>PORTARIA</b> NO DOU
	Ipiranga do Carmina	Itapecuru-Mirim	1.422,7118	52	 <b>PORTARIA</b> NO DOU
	Jamary dos Pretos	Turiaçu	8.063,6184	168	 <b>PORTARIA</b> NO DOU
	São Francisco Malaquias	Vargem Grande	1.089,0918	28	 <b>TITULAÇÃO</b> PARCIAL
	Santa Rosa dos Pretos	Itapecuru-Mirim	7.316,5112	326	 <b>DECRETO</b> NO DOU
	Alcântara	Alcântara	78.105,3466	3.350	 <b>RTID</b>
	Pitoró dos Pretos	Peritoró e Capinzal do Norte	4.705,4000	140	 <b>RTID</b>
	Monge Belo	Anajatuba e Itapecuru Mirim	7.246,6129	257	 <b>DECRETO</b> NO DOU
	Charco	São Vicente Férrer	1.345,2751	137	 <b>DECRETO</b> NO DOU
	Cariongo	Santa Rita	559,4293	70	 <b>RTID</b>
	Cruzeiro	Palmeirândia	300,5916	64	 <b>RTID</b>
Alto Bonito	Brejo	1.286,2631	32	 <b>RTID</b>	

## Andamento dos Processos - Quadro Geral

SR	Comunidade	Município	Área <sub>ha</sub>	Número de Famílias	Etapa
 MATO GROSSO 13	Mata Cavalo	Nossa Senhora do Livramento	14.690,3413	418	 <b>DECRETO</b> NO DOU
	Lagoinha de Baixo	Chapada dos Guimarães	2.514,9666	50	 <b>DECRETO</b> NO DOU
	Campina de Pedra	Poconé	1.779,8089	45	 <b>RTID</b>
 AMAZONAS 15	Tambor	Novo Airão	719.880,6773	17	 <b>RTID</b>
 MATO GROSSO DO SUL 16	Furnas Boa Sorte	Corguinho	1.413,0834	130	 <b>TITULAÇÃO</b> PARCIAL
	Colônia São Miguel	Maracaju	420,6821	131	 <b>TITULAÇÃO</b> PARCIAL
	Família Cardoso	Nioaque	21,4726	132	 <b>RTID</b>
	Furnas Dionísio	Jaraguari	1.018,2796	133	 <b>DECRETO</b> NO DOU
	Chácara Buriti	Campo Grande	43,0080	134	 <b>TITULAÇÃO</b> PARCIAL
	Desidério Felipe de Oliveira e Picadinha	Dourados	3.538,6215	135	 <b>PORTARIA</b> NO DOU
	Família Araújo Ribeiro	Nioaque	80,6027	136	 <b>RTID</b>









## Andamento dos Processos - Quadro Geral

SR	Comunidade	Município	Área <sub>ha</sub>	Número de Famílias	Etapa
 <b>RONDÔNIA</b> 17	Pedras Negras	S.Francisco do Guaporé e Alta Floresta D'Oeste	43.911,1000	26	 <b>RTID</b>
	Santo Antônio	S.Francisco do Guaporé	41.600,0000	21	 <b>RTID</b>
	Jesus	São Miguel do Guaporé e Seringueiras	5.627,3058	12	 <b>TITULADO</b>
	Santa Fé	Costa Marques	1.452,9224	41	 <b>RTID</b>
 <b>PARAÍBA</b> 18	Senhor do Bonfim	Areia	122,1237	21	 <b>DECRETO NO DOU</b>
	Matão	Mogeirol	214,0022	29	 <b>DECRETO NO DOU</b>
	Comunidade Urbana de Serra do Talhado	Santa Luzia	16,1427	125	 <b>PORTARIA NO DOU</b>
	Pedra D'Água	Ingá	132,4001	98	 <b>DECRETO NO DOU</b>
	Grilo	Riachão do Bacamarte	138,9643	71	 <b>DECRETO NO DOU</b>
	Paratibe	João Pessoa	267,4308	114	 <b>RTID</b>
	Engenho Mundo Novo	Areia	322,3564	37	 <b>RTID</b>
	Caiana dos Crioulos	Alagoa Grande, Matinhas e Massaranduba	646,5873	98	 <b>RTID</b>
	Sítio Vaca Morta	Diamante	1.188,2299	57	 <b>RTID</b>

## Andamento dos Processos - Quadro Geral













SR	Comunidade	Município	Área <sub>ha</sub>	Número de Famílias	Etapa
 <p>RIO GRANDE DO NORTE 19</p>	Jatobá	Patu	219,1934	18	 TITULADO
	Acauã	Poço Branco	540,5138	47	 CDRU
	Boa Vista dos Negros	Parelhas	445,2676	36	 DECRETO NO DOU
	Capoeiras	Macaíba	906,7744	232	 DECRETO NO DOU
	Macambira	Lagoa Nova, Santana do Matos e Bodó	2.589,1695	263	 DECRETO NO DOU
	Sítio Pavilhão	Bom Jesus	52,1668	23	 RTID
	Aroeiras	Pedro Avelino	530,8024	37	 RTID
 <p>ESPÍRITO SANTO 20</p>	São Jorge	São Mateus	13.074,0230	70	 RTID
	Serraria e São Cristóvão	São Mateus	1.219,5550	45	 DECRETO NO DOU
	Retiro	Santa Leopoldina	519,5160	77	 DECRETO NO DOU
	Monte Alegre	Cachoeiro de Itapemirim	1.095,7494	102	 RTID
	São Domingos	Conceição da Barra e São Mateus	11.603,2573	144	 RTID
	São Pedro	Ibiraçu	314,0707	43	 CDRU
	Linhariño	Conceição da Barra	3.507,4011	55	 RTID

## Andamento dos Processos - Quadro Geral

SR	Comunidade	Município	Área <sub>ha</sub>	Número de Famílias	Etapa
 AMAPÁ 21	Conceição do Macacoari	Macapá	8.475,6311	20	 <b>TITULADO</b>
	Mel da Pedreira	Macapá	2.629,0500	14	 <b>TITULADO</b>
	Rosa	Macapá	4.984,4857	17	 <b>RTID</b>
	São Raimundo da Pirativa	Santana	23,4184	13	 <b>TITULADO</b>
	São José do Mata Fome	Macapá	1.657,5228	36	 <b>RTID</b>
 ALAGOAS 22	Tabacaria	Palmeira dos Índios	410.9756	89	 <b>DECRETO NO DOU</b>



## Andamento dos Processos - Quadro Geral

SR	Comunidade	Município	Área <sub>/ha</sub>	Número de Famílias	Etapa
 <p>SERGIPE 23</p>	Lagoa dos Campinhos	Amparo de São Francisco e Telha	1.263,9493	89	 TITULAÇÃO PARCIAL
	Mocambo	Porto da Folha	2.100,5400	113	 TITULAÇÃO PARCIAL
	Serra da Guia	Poço Redondo	9.013,1831	197	 TITULAÇÃO PARCIAL
	Luzienses	Santa Luzia do Itanhi	8.457,8741	855	 RTID
	Caraíba e Adjacências	Canhoba, Aquidaba, Ceabra de São João, Telha e Amparo de São Francisco	3.085,3014	130	 DECRETO NO DOU
	Pontal da Barra	Barra dos Coqueiros	325,6935	153	 PORTARIA NO DOU
	Ladeiras	Japoatã	1.988,5688	272	 PORTARIA NO DOU
	Forte	Cumbé	1.460,0123	80	 RTID
	Catuabo	Frei Paulo	886,7775	151	 RTID
	Pirangi	Capela	128,1984	43	 TITULAÇÃO PARCIAL
	Desterro	Indiaroba	124,8531	34	 RTID
	Brejo dos Negros	Brejo Grande	8.125,5558	486	 RTID
	Curuanha	Estancia	2.256,7778	65	 RTID
Patioba	Japarutuba	1.512,1016	188	 RTID	

## Andamento dos Processos - Quadro Geral

SR	Comunidade	Município	Área <sub>ha</sub>	Número de Famílias	Etapa
 <p>PIAÚÍ 24</p>	Fazenda Nova	Isaías Coelho	6.429,1091	168	 TITULAÇÃO PARCIAL
	Sabonete	Isaías Coelho	1.962,2469	47	 RTID
	Volta do Campo Grande	Campinas	10.898,1784	129	 TITULADO
	Olho D'água dos Pires	Esperantina	626,8390	89	 TITULADO
	Sítio Velho	Assunção do Piauí	847,8211	92	 TITULADO
	Morrinho	Isaías Coelho	2.532,8489	146	 TITULADO
	Tapuio	Queimada Nova	550,1847	30	 RTID
	Lagoas	São Raimundo Nonato, Fartura, Bom Fim, Várzea Branca, Dirceu Arco Verde e São Lourenço	62.365,8449	1.498	 RTID
	Riacho dos Negros	São João do Piauí, Pedro Laurentino e Nova Santa Rita	42.109,2930	385	 RTID
 <p>TOCANTINS 26</p>	Kalunga do Mimoso	Arraias e Paraná	57.465,1870	250	 DECRETO NO DOU
	Grotão	Filadélfia	2.096,9455	20	 DECRETO NO DOU
	Barra do Aroeira	Santa Tereza do Tocantins, Lagoa do Tocantins e Novo Acordo	62.315,3819	174	 RTID
	Ilha de São Vicente	Araguatins	2502,0437	48	 RTID
	Cocalinho	Santa Fé do Araguaia e Muricilândia	1.592,5084	129	 RTID

## Andamento dos Processos - Quadro Geral

SR	Comunidade	Município	Área <sub>/ha</sub>	Número de Famílias	Etapa
 DISTRITO FEDERAL E ENTORNO 28	Família Magalhães	Nova Roma	5.492,1421	22	 <b>DECRETO NO DOU</b>
	Baco Pari	Posse	3.147,4885	46	 <b>DECRETO NO DOU</b>
	Kalunga	Cavalcante, Monte Alegre e Teresinha do Goiás	261.999,6987	600	 <b>TITULAÇÃO PARCIAL</b>
	Mesquita	Cidade Ocidental	4.292,8259	785	 <b>RTID</b>
 MÉDIO SÃO FRANCISCO 29	Contendas	Salgueiro e Terra Nova-PE	2.087,3440	44	 <b>RTID</b>
	Conceição das Crioulas	Salgueiro-PE	16.865,0678	750	 <b>TITULAÇÃO PARCIAL</b>
	Santana III	Salgueiro e Cabrobó-PE	2.309,2072	85	 <b>DECRETO NO DOU</b>
	Curral de Pedra	Abaré-BA	4.515,2647	102	 <b>RTID</b>
 SANTARÉM - PA 30	Arapemã	Santarém	3.828,9789	74	 <b>PORTARIA NO DOU</b>
	Saracura	Santarém	2.889,9571	92	 <b>PORTARIA NO DOU</b>
	Bom Jardim	Santarém	2.654,8628	49	 <b>DECRETO NO DOU</b>
	Tinguá	Santarém	4.271,7502	85	 <b>RTID</b>
	Nossa Senhora das Graças	Óbidos	576,6000	48	 <b>RTID</b>
	Peruana	Óbidos	1.945,5300	16	 <b>RTID</b>
<b>TOTAL</b>			<b>2.023.730,8066</b>	<b>28.743</b>	

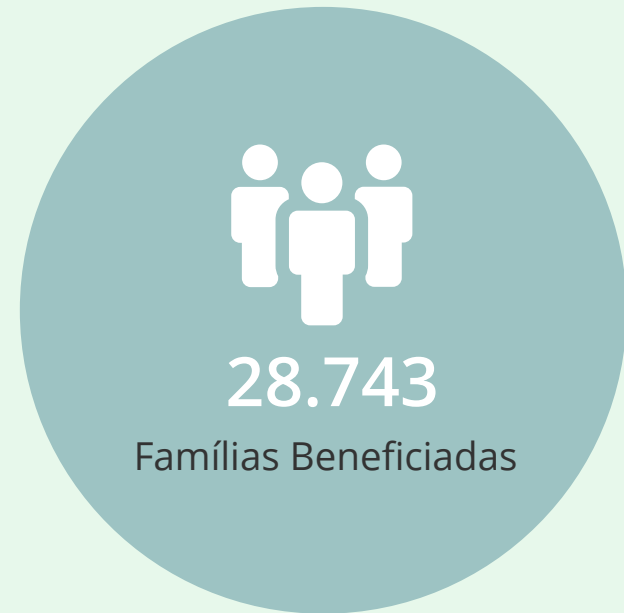
# Observações

1. Há casos em que há diferença de área publicada no Edital, na Portaria, no Decreto e no Título. Nestes casos, ocorreu retificação e a área aqui lançada é a do último ato.
2. Em 15 e 30/03/05 foram publicados os Editais de RTID das comunidades Cajuíba, Santo Inácio/Castelo e São Maurício/Arenhemgaua, todas em Alcântara-MA. Estes foram anulados pela publicação do RTID do Território de Alcântara que englobou, como apenso, todos os processos abertos no município;
3. Alguns Decretos Desapropriatórios incidem em áreas tituladas pela FCP, onde não é necessário todo o trâmite dos procedimentos pelo INCRA, mas é necessário a desintrusão da área a ser efetuada por esta Autarquia.
4. Algumas áreas reconhecidas por meio de Portaria não necessitam ser decretadas para desapropriação, uma vez que já se encontram em terras públicas.
5. Algumas áreas que estão em terras públicas estaduais e foram tituladas em parceria do Incra com o respectivo órgão estadual de terra não necessitam de todo o trâmite dos procedimentos pelo INCRA.
6. Titulação parcial da área. INCRA, SPU ou algum órgão estadual de terra expediu título parcial com base no RTID do INCRA e o mesmo ou algum outro destes órgãos é responsável pela titulação do restante da área.



# Condensado Geral

## Área e Famílias



Área em Edital  
**1.785.709,1946** /ha



Área em Portaria  
**397.662,9568** /ha



Área em Decreto  
**583.721,0731** /ha



Famílias em Edital  
**26.870**



Famílias em Portaria  
**11.716**



Famílias em Decreto  
**10.171**

OBS: Os dados totais acima de área e família se referem ao conjunto de ações do INCRA e não a soma dos itens abaixo indicados, uma vez que estes se sobrepõe.



Voltar para o Índice

# Resultado Anual

De 2005 a 2016



RTID  
**213**



Decretos  
**82**



Portarias  
**121**



Títulos  
**86**





Atualizado em SET/2016  
Fonte: INCRA-DFQ  
Autorizada a reprodução, desde que citada a fonte.